**ОБЩЕСТВО С ОГРАНИЧЕННОЙ ОТВЕТСТВЕННОСТЬЮ «АРГО»**

УТВЕРЖДАЮ

Директор

ООО «Арго»

С.В.Шигаева

**Документация, содержащая результаты исследований, в соответствии с которыми определяется наличие или отсутствие объектов археологического наследия либо объектов, обладающих признаками объекта археологического наследия, на объекте «Жилой квартал «Событие» в Заволжском районе г. Ульяновска»**

УЛЬЯНОВСК 2023

**Аннотация**

Автор Документации – Шигаев Валерий Николаевич, держатель Открытого листа № 3571-2023.

Документация, содержащая результаты исследований, в соответствии с которыми определяется наличие или отсутствие объектов археологического наследия либо объектов, обладающих признаками объекта археологического наследия, на объекте «Жилой квартал «Событие» в Заволжском районе г. Ульяновска», состоит одного тома, содержащего 52 стр., из них: текст Отчета – 14 стр., список литературы – 1 стр., список иллюстраций – 3 стр., альбом иллюстраций Документации (всего 54 иллюстрации), копия Открытого листа № 3571-2023.

Общая площадь объекта обследования составляет 5.2 га.

***УЛЬЯНОВСКАЯ ОБЛАСТЬ, ГОРОД УЛЬЯНОВСК, ЗАВОЛЖСКИЙ РАЙОН, РЕКОГНОСЦИРОВОЧНЫЙ ШУРФ, СТРАТИГРАФИЯ.***

Документация состоит из введения, трех разделов (в которых приводятся характеристика природных условий, история изучения археологических памятников района исследования, результаты археологического обследования объекта, заключения, альбома иллюстраций и копии открытого листа № 3571-2023.

Данное обследование не выявило памятников археологии на отводимом объекте.

## Содержание

**Аннотация** ..... 2

**Содержание** ..... 3

**Введение** ..... 4

**Раздел 1. Природные условия Заволжья Ульяновской области** ..... 4

**Раздел 2. Краткая история изучения археологических памятников, расположенных на территории г. Ульяновска** ..... 6

**Раздел 3. Охранно-разведочное археологическое обследование** ..... 10

**3.1. Методика проведения охранно-разведочных археологических работ** ..... 10

**3.2. Характеристика обследованного земельного участка и проведенных охранно-разведочных археологических работ** ..... 11

**Заключение** ..... 14

**Литература** ..... 15

**Список иллюстраций** ..... 16

**Альбом иллюстраций** ..... 19

**Копия открытого листа №3571-2023**

## Введение

В 2023 г. сотрудниками ООО «Арго» под руководством автора, на основании Открытого листа № 3571-2023 было проведено охранно-разведочное археологическое обследование объекта – «Жилой квартал «Событие» в Заволжском районе г. Ульяновска», расположенного на территории г. Ульяновска, в Заволжском районе.

Целью исследования являлось выявление наличия или отсутствия объектов культурного наследия (памятников археологии) на объекте общей площадью 5.2 га.

Во время проведения охранно-разведочных работ на территории, отводимой под строительство объекта, проводился осмотр местности на предмет наличия визуально фиксируемых объектов археологического наследия, также было заложено шесть рекогносцировочных шурфов. Шурфы вскрывались вручную, горизонтами по 20 см. Координаты шурфов определены с помощью прибора GPS GARMIN eTrex Legend HCx (система координат WGS 84). За базовую точку привязки принимался северо-восточный угол шурфа. Производилась фото и графическая фиксация участка обследования.

Один экземпляр отчета подготовлен для передачи заказчику исследований. Один экземпляр Отчета подготовлен для Управления государственной охраны объектов культурного наследия администрации губернатора Ульяновской области. Еще один экземпляр отчета и полевая документация, полученная в ходе охранно-разведочного археологического обследования, находятся на хранении в ООО «Арго».

## Раздел 1. Природные условия Заволжья Ульяновской области

Территория города Ульяновска расположена на востоке Восточно-Европейской (Русской) платформы. Платформа имеет двухъярусное строение и состоит из глубоко погруженного основания (кристаллического фундамента) и толщи осадочных пород (осадочного чехла), перекрывающего фундамент. Кристаллический фундамент сложен гранитами и кристаллическими сланцами архейского и протерозойского времени. Осадочная толща (чехол) состоит из пород палеозойского, мезозойского, кайнозойского времени, то есть из глины, песка, песчаника, мела.

Заволжская часть Ульяновской области входит в пределы лесостепной ландшафтной зоны Русской равнины. Это типичная низменность, сложенная верхнеплиоценовыми и четвертичными отложениями. Своим происхождением равнина 5 связана с деятельностью Волги, являясь ее древней долиной. Достаточно однообразный равнинный фон определяет сравнительную простоту почвенно-растительного покрова. На покровном суглинистом субстрате господствуют черноземные почвы, которые в далеком

прошлом были под степной растительностью, а затем стали ареной интенсивного развития сельскохозяйственного производства.

Формирование почвенного покрова территории Заволжья происходило в условиях континентального климата под воздействием лесной и лесостепной растительности, а также рельефа, почвообразующих пород и хозяйственной деятельности человека. С одной стороны, он представлен сочетанием оподзоленных выщелочных черноземов и различных серых оподзоленных лесных почв. С другой стороны, карбонатные черноземы, развивающиеся на карбонатных субстратах (мергелях, мелах) вклиниваются в оподзоленные черноземы.

Под лесами находится одна пятая часть площади Заволжья (20%). Преимущественно это – сосновые леса или смешанные. Их сохранность связана с малым плодородием песчаных почв, сильно подверженных дефляции и мало пригодных для распашки под сельскохозяйственные культуры. Сосновые леса сохранились в виде лент по долине Волги и р. Майны. Под лесами находится 9% Чердаклинского района. Преимущественно это – сосновые или смешанные леса. Их сохранность связана с малым плодородием песчаных почв, сильно подверженных дефляции и мало пригодных для распашки под сельскохозяйственные культуры.

Низменный рельеф определяет климатическую обстановку в Заволжье, которая значительно засушливее, чем в Предволжье. Это объясняется ее положением в «дождевой тени», которая создается возвышенным рельефом Предволжья.

Для района обследования характерен умеренно-континентальный климат, с отчетливо выраженными сезонами года. Климат отличается высокой облачностью: около 70% времени в году небо покрыто облаками. Воздушные массы преобладают: зимой южные и юго-западные; летом - северо-западные и западные. Средняя скорость ветров: летом около 4 м/с; зимой около 6 м/с., преобладают западные и юго-западные ветра. С апреля по август возможны суховеи, чаще всего они бывают в июне.

От Старой Майны на юг через пгт. Чердаклы до с. Белый Яр протягивается меридиональная полоса передутых песков без сосновых насаждений, шириной до 25 км. В этой полосе при усилении ветрового режима, после создания водохранилища, происходит современное развеивание пылеватых мелкозернистых аллювиальных песков, что приводит к образованию параболических дюн. Кроме дюн распространены западины – блюдца суффозионного происхождения с диаметром в 20-30 м.

Рельеф понижается на запад к Волге. Район развития древних аккумулятивных волжских террас, сложенных супесчаными и суглинистыми отложениями. Равнинность территории и ее малые высоты, недостаточность увлажнения способствовали

формированию под степной растительностью черноземных почв. Кроме того, имеют место антропогенные ландшафты – «песчаные степи», возникшие в результате вырубки сосновых лесов. Сосновые леса сохранились в виде лент по долинам рек Волги и Черемшана. Они имеют водоохранное значение.

Создание Куйбышевского водохранилища вызвало затопление поймы и пониженных участков надпойменных террас, но вызвало образование «приморской зоны», в пределах которой происходит интенсивное абразионное обрушение песчаносуглинистых склонов высокой террасы вместе с вековыми соснами. Низовья малых рек превращены в лиманы-заливы: Уткинский (Березовский), Майнский, Уреньский (Юрманский), Калмаюрский и крупный Черемшанский залив.

## Раздел 2. Краткая история изучения археологических памятников, расположенных на территории г. Ульяновска

В истории изучения археологических памятников, расположенных в современных границах городского округа «Город Ульяновск» можно выделить несколько основных этапов.

Начало в изучении региона в археологическом отношении было положено академической экспедицией П.С. Палласа в 1768 г.

В середине XIX в. в частные коллекции попадают случайные находки предметов. Так, в 1850 г. в Русское археологическое общество передали снимок металлического зеркала из музея М.П. Баратаева, найденный при д. Баратаевка (Буров, 1977. С. 151).

Первые археологические исследования в центральной части современного Ульяновска были проведены в 1877–1878 гг. студентом Казанского университета С.М. Чугуновым, раскопавшем в районе Старого Венца мордовский могильник, датируемый эпохой Казанского ханства (могильник «Ульяновск I») (Чугунов, 1879).

Одним из направлений деятельности Симбирской губернской ученой архивной комиссии, созданной в 1895 году, являлось изучение археологических памятников.

Членом СГУАК П.Л. Мартыновым было предпринято описание археологических памятников Симбирского уезда и их состояния, в том числе с опорой на рассказы местных жителей (Мартынов, 1896).

Наиболее последовательное изучение археологических древностей велось Председателем СГУАК В.Н. Поливановым, который составил и опубликовал первую археологическую карту Симбирской губернии. На карте В.Н. Поливанова нашли свое отражение городища Большие Ключищи I, Мостовослободское, Поливнинское I, Поливнинское II (Малый Городок), и Симбирская засечная черта, Поливнинское

укрепленное сооружение; курганные группы Баратаевская, Большеключищенская (Белоключевская), Лаишевская, (Поливанов, 1900).

С 1938 по 1957 гг. археологические исследования на территории края (прерванные с началом Великой Отечественной войны) были связаны с деятельность Куйбышевской археологической экспедицией ИИМК Академии наук СССР. Первые археологические исследования, связанные со строительством Куйбышевской ГЭС, начались в 1938 году. Отрядом под руководством А.П. Смирнова был обследован левый берег Волги от Ульяновска до р.п. Старая Майна. У сёл Большое и Малое Пальцино (в настоящее время акватория Куйбышевского водохранилища) были выявлены селища булгарской эпохи (Смирнов, Тихомирова, 1948). В 1954 г. на этих памятниках проводились раскопки (Хлебникова, 1958).

В 1963 г. городища у д. Поливны были обследованы участником Поволжской археологической экспедиции А.С. Воскресенским.

В рассматриваемый период в черте города Ульяновска было зафиксировано несколько находок археологических материалов. В 1934 г. местным жителем на берегу Свияги был найден костяной наконечник гарпуна, датируемый мезолитическим временем (Буров, 1977. С. 153). В 1962 г. близ свияжского трамвайного моста на правом берегу был обнаружен ещё один костяной наконечник гарпуна (Буров, 1977. С. 153).

Начиная с 1969 по 1974 год планомерные работы по осмотру известных памятников и выявлению новых проводились доцентом кафедры всеобщей истории УлГПУ Г.М. Буровым.

Итогом работ стало создание Г.М. Буровым археологической карты Ульяновской области (Буров, 1977), а также ряда обобщающих работ (Буров, 1971а, 1972а).

Г.М. Буровым была проведена значительная архивная работа по поиску сведений об уже выявленных памятниках, им было предпринято повторное обследование значительной части из них. На территории Ульяновского района и в черте г. Ульяновска им было учтено 119 памятников различных типов, включая местонахождения. Памятники относятся к различным эпохам от палеолита до позднего средневековья.

Впервые Г.М. Буровым были открыты следующие памятники – определения эпох и культур даются по работам Г.М. Бурова (Буров, 1972а, 1977):

Разведками 1969 г. были выявлены селища Агробиостанция (энеолит, Волжская Булгария), Белый Ключ I (срубная культура эпохи бронзы), Большие Ключищи II (неолит, ранний железный век – раннее средневековье), Карлинское I (срубная культура, Волжская Булгария), Карлинское II (срубная культура), Карлинское III (неолит, срубная культура, именьковская культура, Волжская Булгария), Карлинское IV (неолит, именьковская

культура), Карлинское V (именьковская культура, Волжская Булгария), Лаишевка I (срубная культура), Лаишевка II и Лаишевка III (XVI-XVII вв. н.э.), Луговое I (срубная культура), Луговое II (срубная культура, Волжская Булгария), рядом с которым также найдено шлифованное каменное тесло (Луговская находка), Луговое IV, Плодопитомник I (срубная культура, Волжская Булгария), Плодопитомник II – обнаружено учителем Милашем В.Д. (срубная культура), Вырыпаевка I (срубная культура), Вырыпаевка II (срубная культура, Волжская Булгария), Подгорная Каменка (XVI-XVII вв. н.э.), (Буров, 1970).

Разведкой 1970 г. выявлены селища Белый Ключ II (Волжская Булгария), Большеключищенская курганная группа (была известна по работам В.Н. Поливанова) (Буров, 1971б).

Разведкой 1972 г. выявлено селище Луговое V (срубная культура) (Буров, 1973). Разведкой 1973 г. выявлены селища Кувшиновка I (именьковская культура) и Большеключищенский курган (Буров, 1974).

Г.М. Буров провел на ряде выявленных памятников археологические раскопки. В 1972 г. раскоп был заложен в восточной части селища Вырыпаевка I, культурный слой которого был насыщен материалами срубной культуры. В 1973 г. Г.М. Буровым были проведены раскопки на селище Луговое III, выявленном годом ранее при участии учителя В.Д. Милаша. Культурный слой памятника содержал в себе слои эпох неолита, хвалынской культуры, фатьяновской культуры, срубной культуры, средневековья (Буров, 1974).

Также Г.М. Буровым было зафиксировано несколько случайных находок археологических материалов. В 1971 г. на территории завода «Контактор» экскаватором был извлечён бронзовый втульчатый наконечник копья (Буров, 1977. С. 153). В 1972-1973 гг. в п.Ульяновский при рытье погреба был обнаружен костяк и глиняный кувшин (Плодопитомническое погр.), вероятно, раннеболгарского времени. В 1973 г. местным жителем была собрана керамика срубной культуры на неизвестном ранее селище Кувшиновка II (Буров, 1977. С. 90).

В 1989-1990 гг. разведочные работы в окрестностях г. Ульяновска (в настоящее время черта города) осуществлялись А.В. Вискалиным при участии Р.Р. Бурундукова (Вискалин, 1989; Бурундуков, Вискалин, 1990).

В начале 1990-х гг. находки средневековой булгарской и именьковской керамики были сделаны ульяновскими краеведами Р.Р. Бурундуковым и И.А. Замалетдиновым при осмотре ими строительного котлована под здание Областной детской больницы по ул. Карюкина.

В 1994 г. краевед И.А. Замалетдинов зафиксировал языческое мордовское погребение второй половины VIII – первой половины X в., разрушенное строителями при рытье котлована во дворе дома № 22 по ул. Матросова (Замалетдинов, 1995).

С конца 1990-х годов до настоящего времени систематические исследования на строящихся объектах в исторической части города проводят ульяновские археологи А.В. Вискалин и Ю.А. Семыкин. В результате обследования многочисленных строительных площадок ими обнаружено несколько фрагментов культурных отложений, сконцентрированных в районе улиц Радищева, Рылеева, Гончарова, Карюкина, Северный Венец, Красноармейская в Ленинском районе г. Ульяновска.

Археологические исследования центральной части Ульяновска показали, что территория современного города начала осваиваться человеком ещё в эпоху позднего палеолита – раннего мезолита. Остатки кратковременной охотничьей стоянки этого времени были обнаружены А.В. Вискалиным в 2001 и 2004 гг. на ул. Гончарова 29 и 31 по берегам засыпанного ручья Малая Симбирка.

В средние века на самом узком участке волго-свияжского водораздела, между волжским косогором и оврагом речки Симбирки существовали поселения именьковской археологической культуры (V-VII вв.) и волжских булгар (X-XIV вв.). Судя по археологическим материалам, обширное именьковское поселение (или группа поселений) локализуется между руслом бывшей речки Симбирки и волжским Венцом от улицы Гончарова и Карла Маркса на юге, до улицы Рылеева на севере.

В 2001 г. Е.П. Казаковым, Ю.А. Семыкиным и А.В. Вискалиным было проведены охранные археологические раскопки раннеболгарского могильника IX в., расположенного в Засвияжском районе г. Ульяновска напротив старой проходной ОАО «УАЗ» (Казаков, Семыкин, Вискалин, 2004).

В 2000-2003 гг. А.В. Вискалиным проводятся систематические работы по уточнению границ Симбирской крепости XVII-XVIII вв. В 2000 г. им совместно с Ю.А. Семыкиным был исследован фрагмент укреплений Симбирской-Карсунской засечной черты по ул. Ленина, 58. В 2002 г. А.В. Вискалин проводит разведочные раскопки в городском сквере у западной ограды Ульяновского областного краеведческого музея, подтвердившие наличие здесь северной стены и рва бывшего Симбирского кремля. В 2003 г. в траншее на пересечении улиц Гончарова и Мира им обнаружены остатки внешнего рва посада Симбирска XVII в. (Вискалин, 2004).

В 2009 г. селище «Северный Венец» (именьковская культура), расположенное к востоку от северного трамвайного депо рядом с резервным городским водозабором, было обследовано экспедицией УлГПУ под руководством Ю.А. Семыкина (Семыкин, 2012).

В 2012 г. М.Р. Гисматулиным проводилось обследование поселения «Озеро Осиновое» расположенного в Железнодорожном р-не г. Ульяновска к востоку от оз. Осиновое. Находки с территории памятника включают орудия из кремня мезолитического облика, фрагменты лепной керамики периода неолита, эпохи бронзы, раннего средневековья и круговой керамики периода Волжской Булгарии.

В 2014 г. М.Р. Гисматулиным были проведены работы по определению границ поселений «Озеро Осиновое» и «Северный Венец», было выявлено новое поселение «Ипподром».

В 2018 г. А.Е. Борисовым были обнаружен Мирный II курганный могильник в Заволжье и городище Северный Венец в Центральной части города. В этом же году А.В.Вискалиным был обнаружен фрагмент культурного слоя г.Симбирск по адресу ул.Гончарова, 30Г.

## Раздел 3. Охранно-разведочное археологическое обследование

### 3.1. Методика проведения охранно-разведочных археологических работ

Целью проведения исследовательских работ являлось выявление объектов археологического наследия на объекте общей площадью 5.2 га.

В процессе археологических изысканий были решены следующие задачи:

– проведено изучение сведений об объектах культурного наследия, включенных в Единый государственный реестр объектов культурного наследия (памятников истории и культуры) народов Российской Федерации, с целью исключения их из возможных перспективных участков объектов археологического наследия на объекте;

– проведено изучение архивных источников для составления очерка об истории археологических исследований на территории г. Ульяновска;

– проведено изучение сведений о геоморфологической и физико-географической характеристике Заволжья Ульяновской области для составления очерка;

– проведены натурно-рекогносцировочные работы на территории объекта общей площадью 5.2 га, расположенном в Заволжском районе г. Ульяновска. В процессе работ выполнялась фотографическая фиксация обследованной территории с учетом отражения рельефа поверхности и общей топографической ситуации, а также углубленное обследование с закладкой шурфов. При проведении работ участники руководствовались методикой, рекомендованной отделом полевых исследований Института Археологии РАН.

## 3.2. Характеристика обследованного земельного участка и проведенных охранно-разведочных археологических работ

Обследованный проектируемый объект находится в Заволжском районе г. Ульяновска в районе улиц «Проспект Зырина», «Алексея Наганова», «Проспект Туполева», «5-й Янтарный переулок». Объект состоит из четырех участков с кадастровыми номерами: 73:24:021001:76, 73:24:021001:94, 73:24:021001:57, 73:24:021001:75 (Илл. 1-9).

Объект запроектирован на возвышенности водораздела рек Волга (наст. вр. Куйбышевское водохранилище) и Большой Черемшан, в левобережной части г. Ульяновска.

Ближайшим известным объектом археологического наследия к обследованному объекту является «Лысая Гора селище», расположенный в 4.5 км к юго-западу от объекта. Ближайшим учтенным объектом археологического наследия является «Селище «Архангельское-5», расположенное в 11 км к северо-востоку от объекта. (Илл. 2)

На отводимом земельном участке объемы работ по охранно-разведочному обследованию включали:

- осмотр территорий попадающих в зону строительства с целью выявления видимых объектов археологического наследия (курганных насыпей, остатков городищ, подъемного материала);

- шурфовка наиболее перспективных мест для расположения объектов археологического наследия.

Территория обследования частично хозяйственно освоена. В результате визуального обследования не было выявлено видимых признаков объектов археологического наследия. На объекте обследования присутствуют котлованы, навалы грунта, участки покрытые асфальтом, подземные и надземные коммуникации, большая часть территории обследования задернована (Илл. 10 - 30).

Объект обследования не пересекает водоемы или водотоки. Таким образом, в качестве перспективных мест для заложения шурфов были выбраны места свободные от существующих подземных коммуникаций и видимых следов хозяйственной освоенности.

**Описание шурфа 1** (Илл. 31-34) был заложен на участке с кадастровым номером 73:24:021001:76. Шурф размерами 2×1 м был ориентирован по сторонам света (вытянут с З на В). Географические координаты шурфа в системе WGS-84: 54°22'0.696",48°34'18.278". Общая глубина шурфа с учётом прокопки контрольного штыка составила 70 см.

Стратиграфия шурфа приведена по западной стенке:

0 ─ 20 см – переотложенный слой с включением современного строительного мусора;

20 ─ 40 см – серая супесь;

С уровня 40 см фиксируется светло-коричневая супесь - материк.

После фотофиксации и описания профилей шурф был рекультивирован. Археологических находок в заполнении и признаков наличия древнего культурного слоя не обнаружено.

**Описание шурфа 2** (Илл. 35-38) был заложен на участке с кадастровым номером 73:24:021001:94. Шурф размерами 2×1 м был ориентирован по сторонам света (вытянут с З на В). Географические координаты шурфа в системе WGS-84: 54°22'4.562",48°34'15.420". Общая глубина шурфа с учётом прокопки контрольного штыка составила 65 см.

Стратиграфия шурфа приведена по южной стенке:

0 ─ 50 см – переотложенный слой с включением современного строительного мусора;

С уровня 50 см фиксируется светло-коричневая супесь - материк.

После фотофиксации и описания профилей шурф был рекультивирован. Археологических находок в заполнении и признаков наличия древнего культурного слоя не обнаружено.

**Описание шурфа 3** (Илл. 39-42) был заложен на участке с кадастровым номером 73:24:021001:94. Шурф размерами 2×1 м был ориентирован по сторонам света (вытянут с З на В). Географические координаты шурфа в системе WGS-84: 54°22'6.654",48°34'15.521". Общая глубина шурфа с учётом прокопки контрольного штыка составила 55 см.

Стратиграфия шурфа приведена по южной стенке:

0 ─ 20 см –серая супесь.

С уровня 20 см фиксируется светло-коричневая супесь - материк.

После фотофиксации и описания профилей шурф был рекультивирован. Археологических находок в заполнении и признаков наличия древнего культурного слоя не обнаружено.

**Описание шурфа 4** (Илл. 43-46) был заложен на участке с кадастровым номером 73:24:021001:57. Шурф размерами 2×1 м был ориентирован по сторонам света (вытянут с З на В). Географические координаты шурфа в системе WGS-84: 54°22'15.629",48°34'9.037". Общая глубина шурфа с учётом прокопки контрольного штыка составила 45 см.

Стратиграфия шурфа приведена по южной стенке:

0 ─ 20 см –серая супесь.

С уровня 20 см фиксируется светло-коричневая супесь - материк.

После фотофиксации и описания профилей шурф был рекультивирован. Археологических находок в заполнении и признаков наличия древнего культурного слоя не обнаружено.

**Описание шурфа 5** (Илл. 47-50) был заложен на участке с кадастровым номером 73:24:021001:57. Шурф размерами 2×1 м был ориентирован по сторонам света (вытянут с З на В). Географические координаты шурфа в системе WGS-84: 54°22'16.961",48°34'11.075". Общая глубина шурфа с учётом прокопки контрольного штыка составила 75 см.

Стратиграфия шурфа приведена по южной стенке:

0 ─ 30 см – серая супесь.

С уровня 30 см фиксируется светло-коричневая супесь - материк.

После фотофиксации и описания профилей шурф был рекультивирован. Археологических находок в заполнении и признаков наличия древнего культурного слоя не обнаружено.

**Описание шурфа 6** (Илл. 51-54) был заложен на участке с кадастровым номером 73:24:021001:75. Шурф размерами 2×1 м был ориентирован по сторонам света (вытянут с З на В). Географические координаты шурфа в системе WGS-84: 54°22'18.826",48°34'14.282". Общая глубина шурфа с учётом прокопки контрольного штыка составила 60 см.

Стратиграфия шурфа приведена по южной стенке:

0 ─ 30 см –серая супесь.

С уровня 30 см фиксируется светло-коричневая супесь - материк.

После фотофиксации и описания профилей шурф был рекультивирован. Археологических находок в заполнении и признаков наличия древнего культурного слоя не обнаружено.

**Обследованием установлено отсутствие на данном объекте признаков памятников археологии.**

## Заключение

В результате проведенного археологического обследования объекта «Жилой квартал «Событие» в Заволжском районе г. Ульяновска», общей площадью 5.2 га, включавшего в себя натурный осмотр территорий и заложение шести шурфов, было установлено, что на данных земельных участках объектов, обладающих признаками объектов археологического наследия, не обнаружено.

Кроме того, в ходе проведения земляных работ могут быть обнаружены объекты археологического наследия, не выявленные методами визуального осмотра и шурфовки поверхностных слоев:

- слои палеолитических стоянок, залегающих глубже 10 м;
- захоронения, не выраженные в рельефе местности;
- клады и местонахождения отдельных предметов.

В случае обнаружения предметов и объектов, обладающих признаками культурного наследия необходимо незамедлительно остановить земляные работы и информировать сотрудников Управления государственной охраны объектов культурного наследия администрации губернатора Ульяновской области.

Руководитель работ В.Н. Шигаев

## Литература

**Бурундуков Р.Р., Вискалин А.В.** Отчёт об археологических разведках в Ульяновском районе Ульяновской области в 1990 году // Архив ИА РАН. PI 15677.

**Вискалин А.В.** Отчёт об археологических исследованиях в Ульяновской области в 1989 году // Архив ИА РАН.

**Вискалин А.В.** Археологические исследования заповедника «Родина В.И. Ленина» в 2002-2003 гг. // Материалы первой научной конференции, посвящённой учёному и краеведу С.Л. Сытину. – Ульяновск, 2004.

**Замалетдинов И.** Страж Симбирского отрога // Симбирский курьер. – 1995. – 5 дек.

**Казаков Е.П., Семыкин Ю.А., Вискалин А.В**. Автозаводской раннеболгарский могильник на территории Ульяновска // Материалы первой научной конференции, посвящённой учёному и краеведу С.Л. Сытину. – Ульяновск, 2004.

**Семыкин Ю.А.** Раннесредневековое поселение «Северный Венец» в г. Ульяновске. Результаты предварительного исследования в 2009 г. // Краеведческие записки. Вып. 15. – Ульяновск, 2012.

**Смирнов А.П., Тихомирова В.А.** Археологические памятники левобережья Волги (Ульяновск – Майна) // Историко-археологический сборник. – М., 1948.

**Хлебникова Т.А.** Пальцинские селища X – начала XIII вв. // МИА. – 1958. – № 61.

**Чугунов С**. О раскопках древних кладбищ в городе Симбирске и его окрестностях в 1878 г. // Труды Общества естествоиспытателей при Казанском университете. – Т. VIII. – Вып. V. – Казань, 1879.

## Список иллюстраций

Илл. 1. Объект «Жилой квартал «Событие» в Заволжском районе г. Ульяновска». Объект обследования на карте Ульяновской области.

Илл. 2. Объект «Жилой квартал «Событие» в Заволжском районе г. Ульяновска». Ситуационная схема.

Илл. 3. Объект «Жилой квартал «Событие» в Заволжском районе г. Ульяновска». Схема с рекогносцировочными шурфами и точками фотофиксации.

Илл. 4. Объект «Жилой квартал «Событие» в Заволжском районе г. Ульяновска». Схема с рекогносцировочными шурфами и точками фотофиксации на спутниковом снимке Google от 15.05.2022.

Илл. 5. Объект «Жилой квартал «Событие» в Заволжском районе г. Ульяновска». Схема с рекогносцировочными шурфами и точками фотофиксации на топографической основе, предоставленной заказчиком исследований Участок 73:24:021001:76.

Илл. 6. Объект «Жилой квартал «Событие» в Заволжском районе г. Ульяновска». Схема с рекогносцировочными шурфами и точками фотофиксации на топографической основе, предоставленной заказчиком исследований Участок 73:24:021001:94.

Илл. 7. Объект «Жилой квартал «Событие» в Заволжском районе г. Ульяновска». Схема с рекогносцировочными шурфами и точками фотофиксации на топографической основе, предоставленной заказчиком исследований Участок 73:24:021001:57.

Илл. 8. Объект «Жилой квартал «Событие» в Заволжском районе г. Ульяновска». Схема с рекогносцировочными шурфами и точками фотофиксации на топографической основе, предоставленной заказчиком исследований Участок 73:24:021001:75.

Илл. 9. Объект «Жилой квартал «Событие» в Заволжском районе г. Ульяновска». Объект обследования на топографической карте 1936 года.

Илл. 10. Объект «Жилой квартал «Событие» в Заволжском районе г. Ульяновска». Точка фотофиксации 1. Вид с ЮЗ.

Илл. 11. Объект «Жилой квартал «Событие» в Заволжском районе г. Ульяновска». Точка фотофиксации 1. Вид с СЗ.

Илл. 12. Объект «Жилой квартал «Событие» в Заволжском районе г. Ульяновска». Точка фотофиксации 2. Вид с ЮЗ.

Илл. 13. Объект «Жилой квартал «Событие» в Заволжском районе г. Ульяновска». Точка фотофиксации 2. Вид с ЮВ.

Илл. 14. Объект «Жилой квартал «Событие» в Заволжском районе г. Ульяновска». Точка фотофиксации 3. Вид с СЗ.

Илл. 15. Объект «Жилой квартал «Событие» в Заволжском районе г. Ульяновска». Точка фотофиксации 3. Вид с ЮЗ.

Илл. 16. Объект «Жилой квартал «Событие» в Заволжском районе г. Ульяновска». Точка фотофиксации 3. Вид с ЮВ.

Илл. 17. Объект «Жилой квартал «Событие» в Заволжском районе г. Ульяновска». Точка фотофиксации 3. Вид с СВ.

Илл. 18. Объект «Жилой квартал «Событие» в Заволжском районе г. Ульяновска». Точка фотофиксации 4. Вид с СЗ.

Илл. 19. Объект «Жилой квартал «Событие» в Заволжском районе г. Ульяновска». Точка фотофиксации 4. Вид с СВ.

Илл. 20. Объект «Жилой квартал «Событие» в Заволжском районе г. Ульяновска». Точка фотофиксации 4. Вид с С.

Илл. 21. Объект «Жилой квартал «Событие» в Заволжском районе г. Ульяновска». Точка фотофиксации 5. Вид с С.

Илл. 22. Объект «Жилой квартал «Событие» в Заволжском районе г. Ульяновска». Точка фотофиксации 5. Вид с СВ.

Илл. 23. Объект «Жилой квартал «Событие» в Заволжском районе г. Ульяновска». Точка фотофиксации 5. Вид с ЮЗ.

Илл. 24. Объект «Жилой квартал «Событие» в Заволжском районе г. Ульяновска». Точка фотофиксации 5. Вид с ЮВ.

Илл. 25. Объект «Жилой квартал «Событие» в Заволжском районе г. Ульяновска». Точка фотофиксации 6. Вид с ЮЗ.

Илл. 26. Объект «Жилой квартал «Событие» в Заволжском районе г. Ульяновска». Точка фотофиксации 6. Вид с СЗ.

Илл. 27. Объект «Жилой квартал «Событие» в Заволжском районе г. Ульяновска». Точка фотофиксации 6. Вид с З.

Илл. 28. Объект «Жилой квартал «Событие» в Заволжском районе г. Ульяновска». Точка фотофиксации 7. Вид с ЮВ.

Илл. 29. Объект «Жилой квартал «Событие» в Заволжском районе г. Ульяновска». Точка фотофиксации 7. Вид с ЮЗ.

Илл. 30. Объект «Жилой квартал «Событие» в Заволжском районе г. Ульяновска». Точка фотофиксации 7. Вид с Ю.

Илл. 31. Объект «Жилой квартал «Событие» в Заволжском районе г. Ульяновска». Рекогносцировочный шурф 1. Место закладки. Вид с Ю.

Илл. 32. Объект «Жилой квартал «Событие» в Заволжском районе г. Ульяновска». Рекогносцировочный шурф 1. Дальний план. Вид с Ю.

Илл. 33. Объект «Жилой квартал «Событие» в Заволжском районе г. Ульяновска». Рекогносцировочный шурф 1. Южная стенка. Вид с С.

Илл. 34. Объект «Жилой квартал «Событие» в Заволжском районе г. Ульяновска». Рекогносцировочный шурф 1. Рекультивация. Вид с Ю.

Илл. 35. Объект «Жилой квартал «Событие» в Заволжском районе г. Ульяновска». Рекогносцировочный шурф 2. Место закладки. Вид с Ю.

Илл. 36. Объект «Жилой квартал «Событие» в Заволжском районе г. Ульяновска». Рекогносцировочный шурф 2. Дальний план. Вид с Ю.

Илл. 37. Объект «Жилой квартал «Событие» в Заволжском районе г. Ульяновска». Рекогносцировочный шурф 2. Южная стенка. Вид с С.

Илл. 38. Объект «Жилой квартал «Событие» в Заволжском районе г. Ульяновска». Рекогносцировочный шурф 2. Рекультивация. Вид с Ю.

Илл. 39. Объект «Жилой квартал «Событие» в Заволжском районе г. Ульяновска». Рекогносцировочный шурф 3. Место закладки. Вид с Ю.

Илл. 40. Объект «Жилой квартал «Событие» в Заволжском районе г. Ульяновска». Рекогносцировочный шурф 3. Дальний план. Вид с Ю.

Илл. 41. Объект «Жилой квартал «Событие» в Заволжском районе г. Ульяновска». Рекогносцировочный шурф 3. Южная стенка. Вид с С.

Илл. 42. Объект «Жилой квартал «Событие» в Заволжском районе г. Ульяновска». Рекогносцировочный шурф 3. Рекультивация. Вид с Ю.

Илл. 43. Объект «Жилой квартал «Событие» в Заволжском районе г. Ульяновска». Рекогносцировочный шурф 4. Место закладки. Вид с Ю.

Илл. 44. Объект «Жилой квартал «Событие» в Заволжском районе г. Ульяновска». Рекогносцировочный шурф 4. Дальний план. Вид с Ю.

Илл. 45. Объект «Жилой квартал «Событие» в Заволжском районе г. Ульяновска». Рекогносцировочный шурф 4. Южная стенка. Вид с С.

Илл. 46. Объект «Жилой квартал «Событие» в Заволжском районе г. Ульяновска». Рекогносцировочный шурф 4. Рекультивация. Вид с Ю.

Илл. 47. Объект «Жилой квартал «Событие» в Заволжском районе г. Ульяновска». Рекогносцировочный шурф 5. Место закладки. Вид с Ю.

Илл. 48. Объект «Жилой квартал «Событие» в Заволжском районе г. Ульяновска». Рекогносцировочный шурф 5. Дальний план. Вид с Ю.

Илл. 49. Объект «Жилой квартал «Событие» в Заволжском районе г. Ульяновска». Рекогносцировочный шурф 5. Южная стенка. Вид с С.

Илл. 50. Объект «Жилой квартал «Событие» в Заволжском районе г. Ульяновска». Рекогносцировочный шурф 5. Рекультивация. Вид с Ю.

Илл. 51. Объект «Жилой квартал «Событие» в Заволжском районе г. Ульяновска». Рекогносцировочный шурф 6. Место закладки. Вид с Ю.

Илл. 52. Объект «Жилой квартал «Событие» в Заволжском районе г. Ульяновска». Рекогносцировочный шурф 6. Дальний план. Вид с Ю.

Илл. 53. Объект «Жилой квартал «Событие» в Заволжском районе г. Ульяновска». Рекогносцировочный шурф 6. Южная стенка. Вид с С.

Илл. 54. Объект «Жилой квартал «Событие» в Заволжском районе г. Ульяновска». Рекогносцировочный шурф 6. Рекультивация. Вид с Ю.

**Альбом иллюстраций**

**Документации, содержащей результаты исследований, в соответствии с которыми определяется наличие или отсутствие объектов археологического наследия либо объектов, обладающих признаками объекта археологического наследия, на объекте «Жилой квартал «Событие» в Заволжском районе г. Ульяновска»**

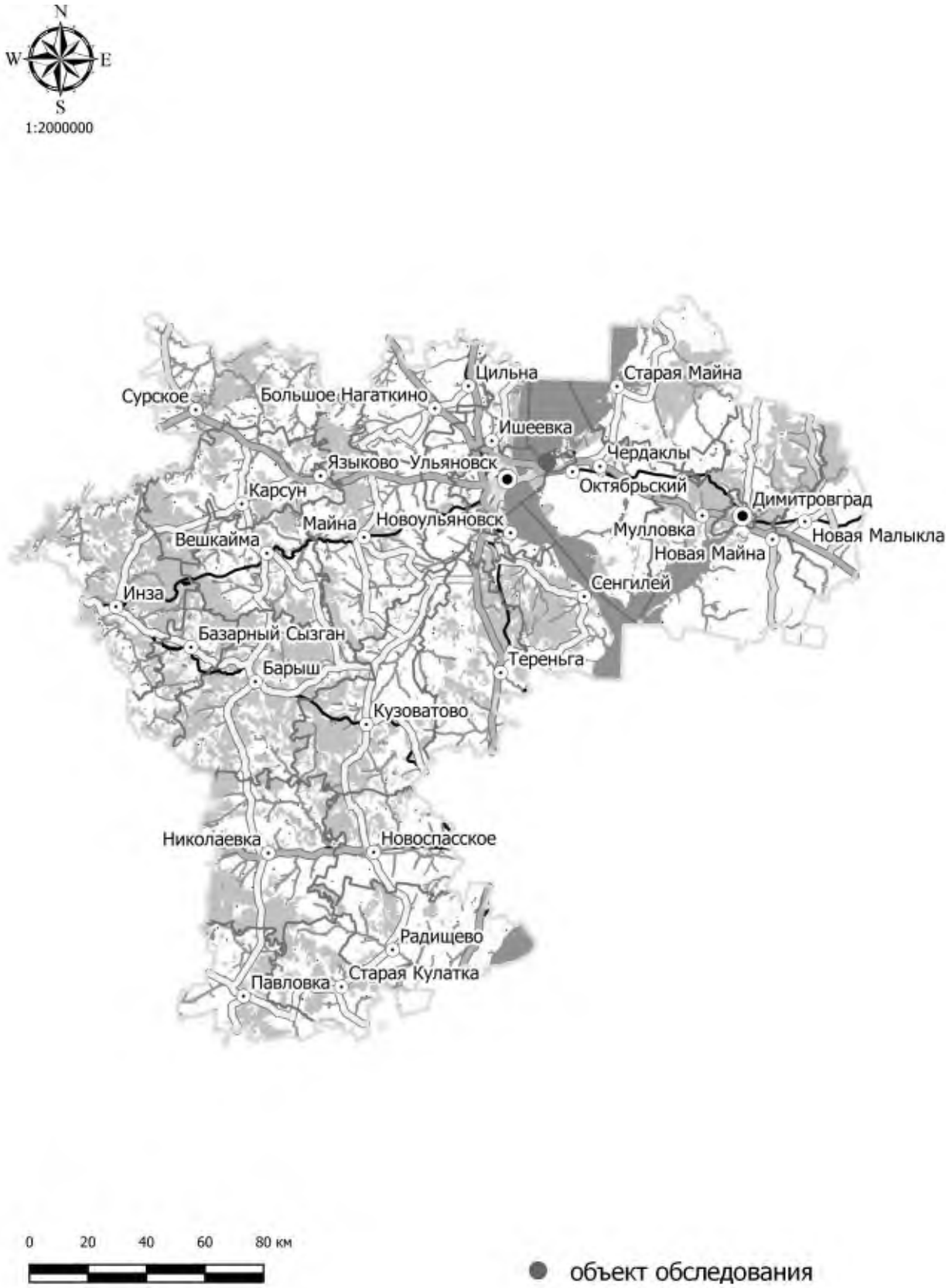


Илл. 1. Объект «Жилой квартал «Событие» в Заволжском районе г. Ульяновска». Объект обследования на карте Ульяновской области.

Илл. 2. Объект «Жилой квартал «Событие» в Заволжском районе г. Ульяновска». Ситуационная схема.

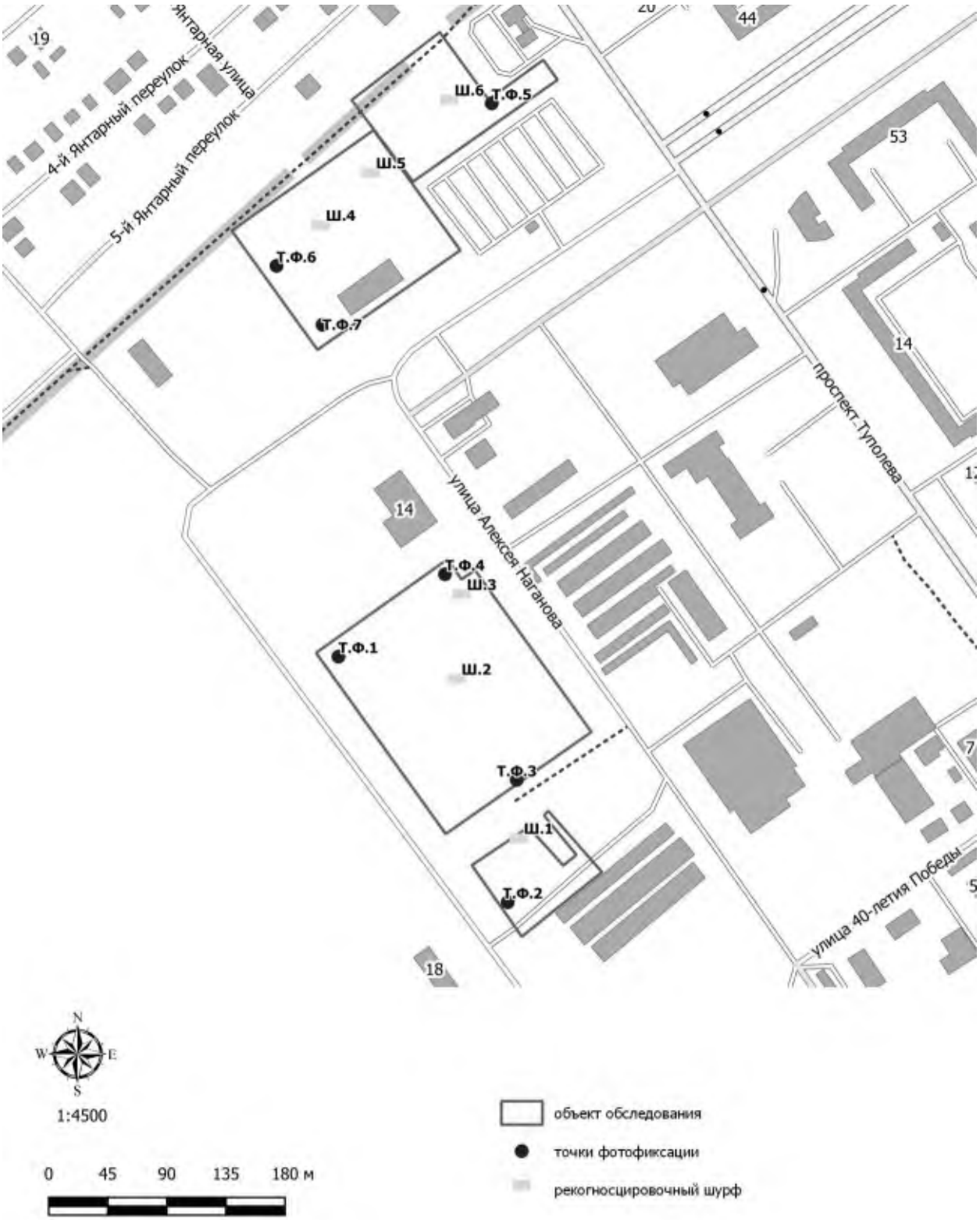


Илл. 3. Объект «Жилой квартал «Событие» в Заволжском районе г. Ульяновска». Схема с рекогносцировочными шурфами и точками фотофиксации.

Илл. 4. Объект «Жилой квартал «Событие» в Заволжском районе г. Ульяновска». Схема с рекогносцировочными шурфами и точками фотофиксации на спутниковом снимке Google от 15.05.2022.

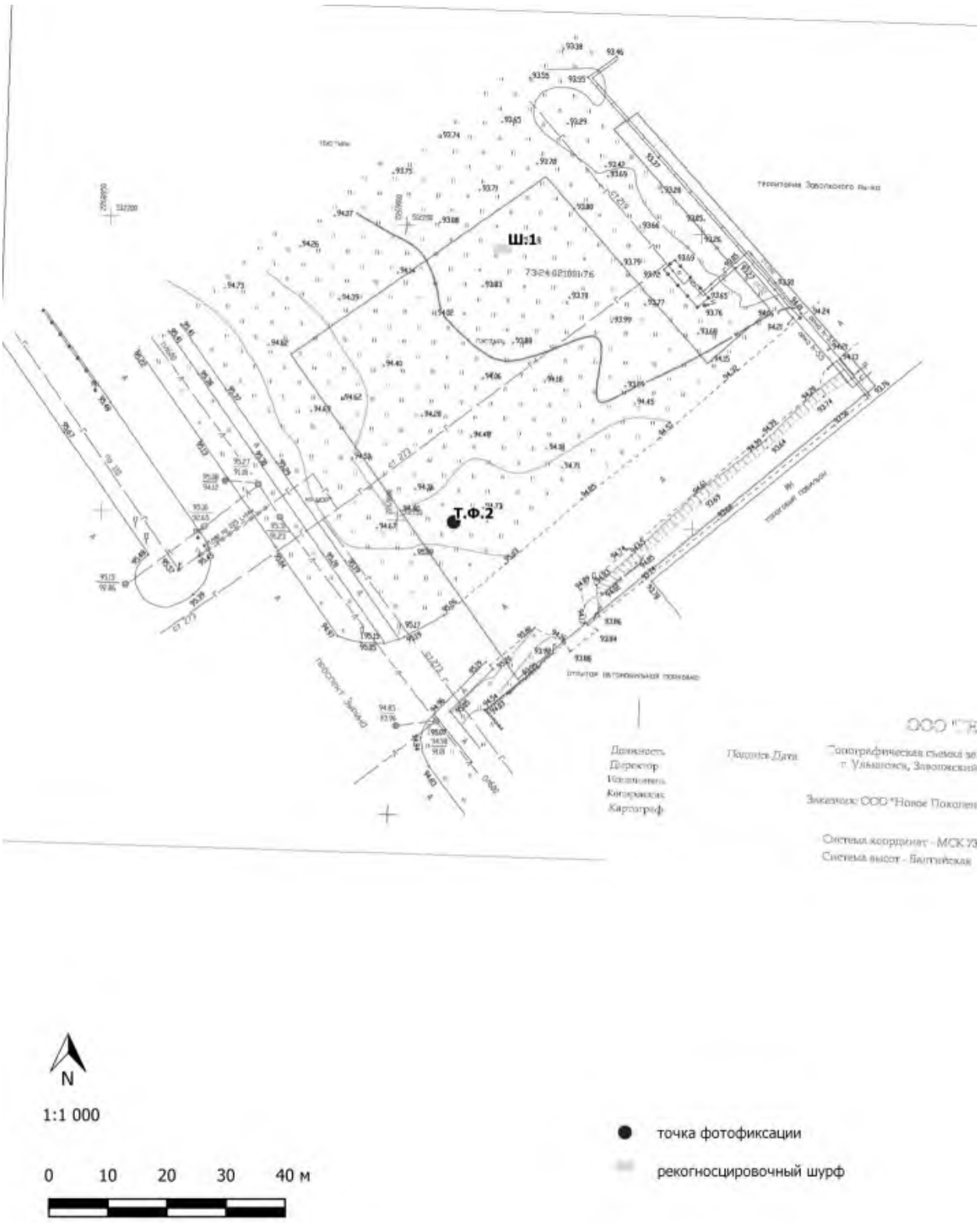


Илл. 5. Объект «Жилой квартал «Событие» в Заволжском районе г. Ульяновска». Схема с рекогносцировочными шурфами и точками фотофиксации на топографической основе, предоставленной заказчиком исследований Участок 73:24:021001:76.

Илл. 6. Объект «Жилой квартал «Событие» в Заволжском районе г. Ульяновска». Схема с рекогносцировочными шурфами и точками фотофиксации на топографической основе, предоставленной заказчиком исследований Участок 73:24:021001:94.

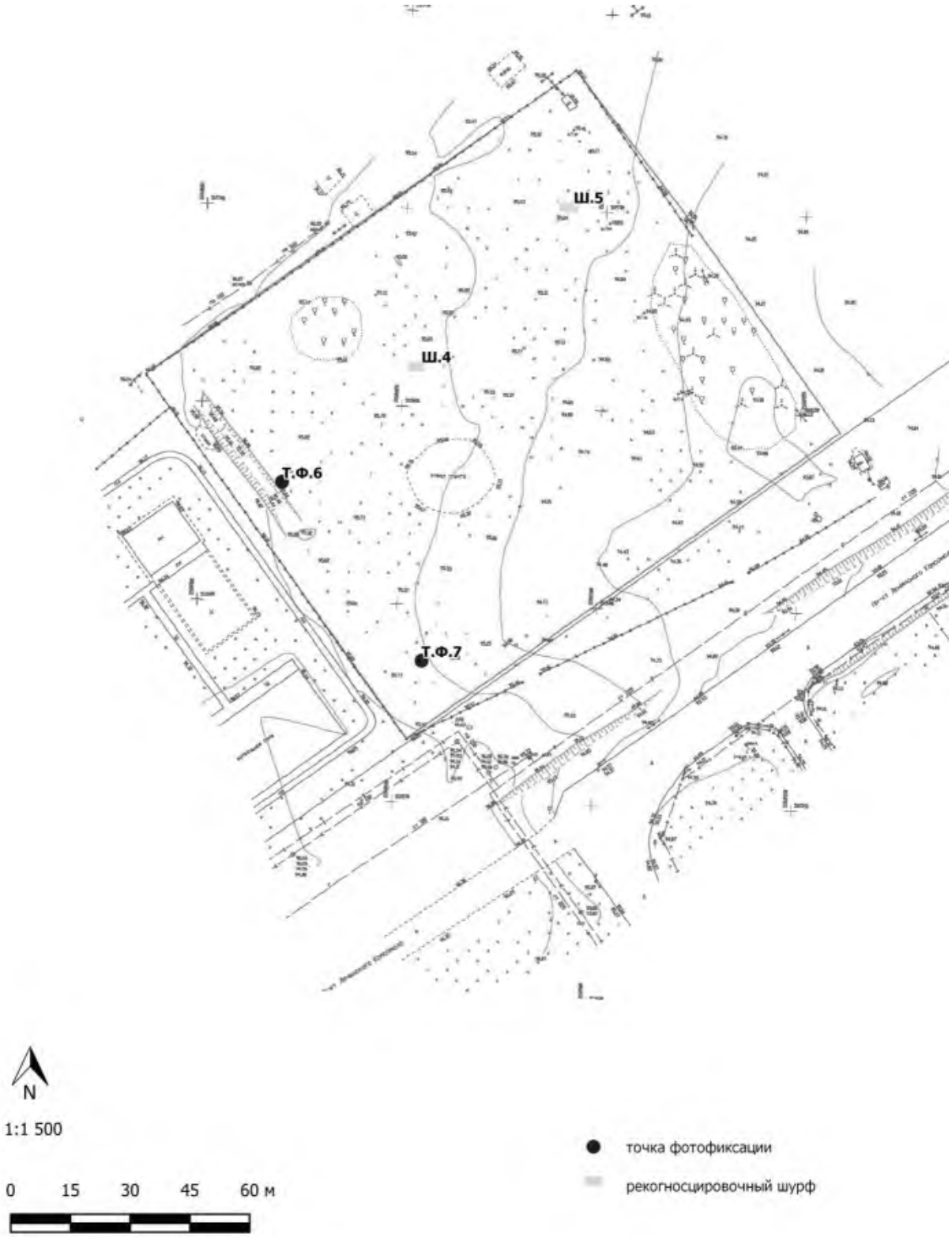


Илл. 7. Объект «Жилой квартал «Событие» в Заволжском районе г. Ульяновска». Схема с рекогносцировочными шурфами и точками фотофиксации на топографической основе, предоставленной заказчиком исследований Участок 73:24:021001:57.

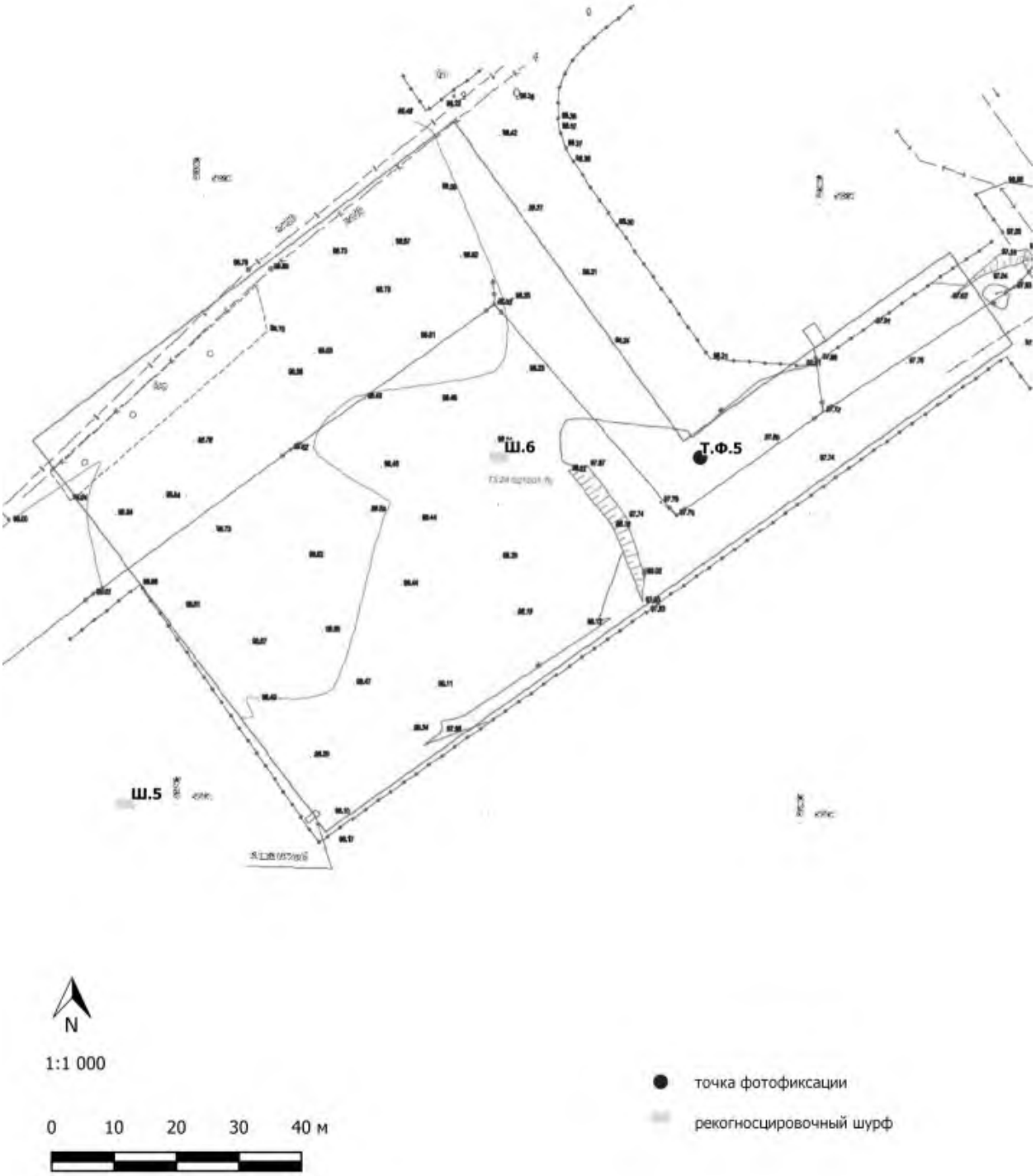


Илл. 8. Объект «Жилой квартал «Событие» в Заволжском районе г. Ульяновска». Схема с рекогносцировочными шурфами и точками фотофиксации на топографической основе, предоставленной заказчиком исследований Участок 73:24:021001:75.

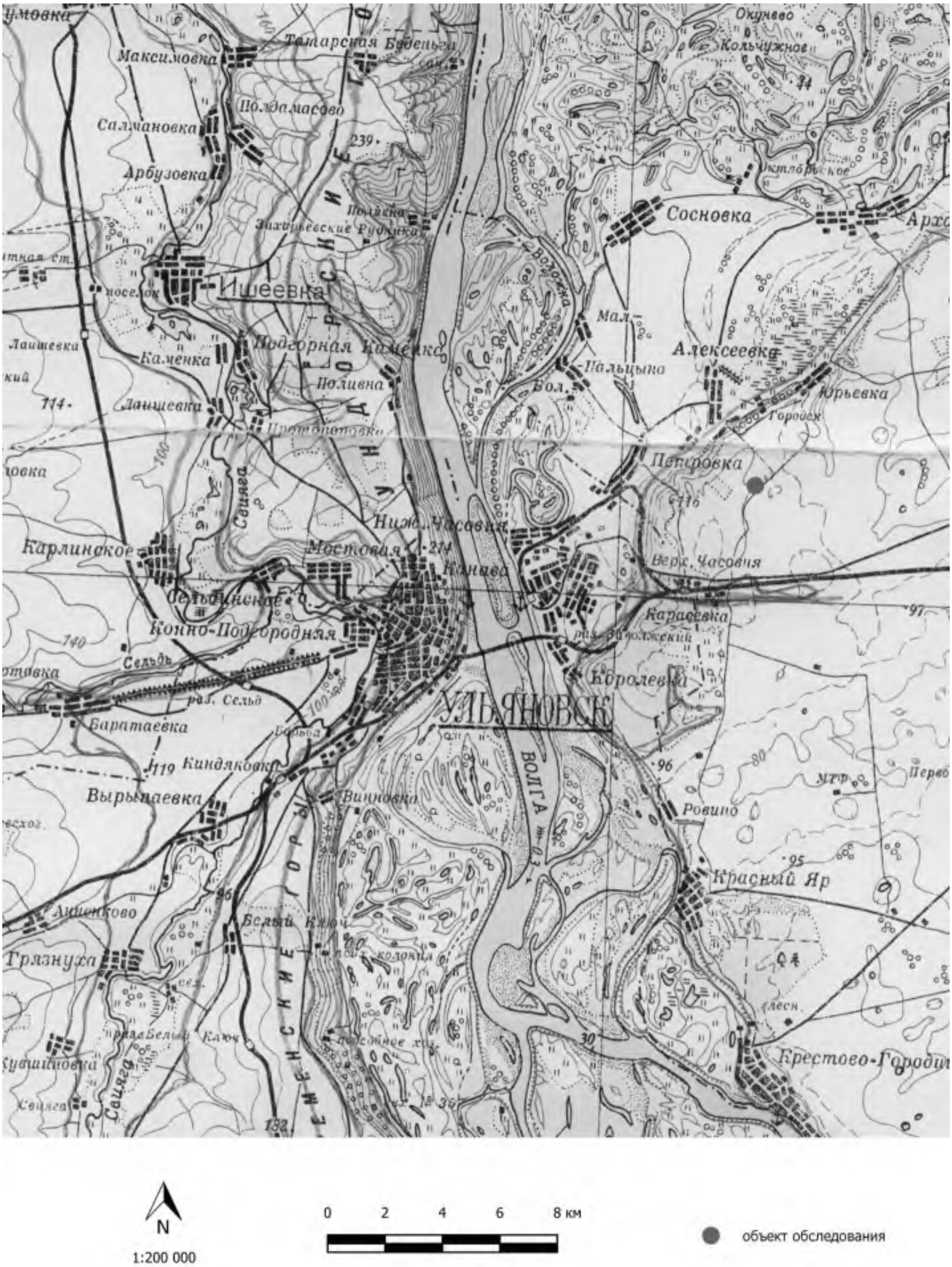


Илл. 9. Объект «Жилой квартал «Событие» в Заволжском районе г. Ульяновска». Объект обследования на топографической карте 1936 года.

Илл. 10. Объект «Жилой квартал «Событие» в Заволжском районе г. Ульяновска». Точка фотофиксации 1. Вид с ЮЗ.

Илл. 11. Объект «Жилой квартал «Событие» в Заволжском районе г. Ульяновска». Точка фотофиксации 1. Вид с СЗ.

Илл. 12. Объект «Жилой квартал «Событие» в Заволжском районе г. Ульяновска». Точка фотофиксации 2. Вид с ЮЗ.

Илл. 13. Объект «Жилой квартал «Событие» в Заволжском районе г. Ульяновска». Точка фотофиксации 2. Вид с ЮВ.

Илл. 14. Объект «Жилой квартал «Событие» в Заволжском районе г. Ульяновска». Точка фотофиксации 3. Вид с СЗ.

Илл. 15. Объект «Жилой квартал «Событие» в Заволжском районе г. Ульяновска». Точка фотофиксации 3. Вид с ЮЗ.

Илл. 16. Объект «Жилой квартал «Событие» в Заволжском районе г. Ульяновска». Точка фотофиксации 3. Вид с ЮВ.

Илл. 17. Объект «Жилой квартал «Событие» в Заволжском районе г. Ульяновска». Точка фотофиксации 3. Вид с СВ.

Илл. 18. Объект «Жилой квартал «Событие» в Заволжском районе г. Ульяновска». Точка фотофиксации 4. Вид с СЗ.

Илл. 19. Объект «Жилой квартал «Событие» в Заволжском районе г. Ульяновска». Точка фотофиксации 4. Вид с СВ.

Илл. 20. Объект «Жилой квартал «Событие» в Заволжском районе г. Ульяновска». Точка фотофиксации 4. Вид с С.

Илл. 21. Объект «Жилой квартал «Событие» в Заволжском районе г. Ульяновска». Точка фотофиксации 5. Вид с С.

Илл. 22. Объект «Жилой квартал «Событие» в Заволжском районе г. Ульяновска». Точка фотофиксации 5. Вид с СВ.

Илл. 23. Объект «Жилой квартал «Событие» в Заволжском районе г. Ульяновска». Точка фотофиксации 5. Вид с ЮЗ.

Илл. 24. Объект «Жилой квартал «Событие» в Заволжском районе г. Ульяновска». Точка фотофиксации 5. Вид с ЮВ.

Илл. 25. Объект «Жилой квартал «Событие» в Заволжском районе г. Ульяновска». Точка фотофиксации 6. Вид с ЮЗ.

Илл. 26. Объект «Жилой квартал «Событие» в Заволжском районе г. Ульяновска». Точка фотофиксации 6. Вид с СЗ.

Илл. 27. Объект «Жилой квартал «Событие» в Заволжском районе г. Ульяновска». Точка фотофиксации 6. Вид с З.

Илл. 28. Объект «Жилой квартал «Событие» в Заволжском районе г. Ульяновска». Точка фотофиксации 7. Вид с ЮВ.

Илл. 29. Объект «Жилой квартал «Событие» в Заволжском районе г. Ульяновска». Точка фотофиксации 7. Вид с ЮЗ.

Илл. 30. Объект «Жилой квартал «Событие» в Заволжском районе г. Ульяновска». Точка фотофиксации 7. Вид с Ю.

Илл. 31. Объект «Жилой квартал «Событие» в Заволжском районе г. Ульяновска». Рекогносцировочный шурф 1. Место закладки. Вид с Ю.

Илл. 32. Объект «Жилой квартал «Событие» в Заволжском районе г. Ульяновска». Рекогносцировочный шурф 1. Дальний план. Вид с Ю.



Илл. 33. Объект «Жилой квартал «Событие» в Заволжском районе г. Ульяновска». Рекогносцировочный шурф 1. Южная стенка. Вид с С.

Илл. 34. Объект «Жилой квартал «Событие» в Заволжском районе г. Ульяновска». Рекогносцировочный шурф 1. Рекультивация. Вид с Ю.

Илл. 35. Объект «Жилой квартал «Событие» в Заволжском районе г. Ульяновска». Рекогносцировочный шурф 2. Место закладки. Вид с Ю.

Илл. 36. Объект «Жилой квартал «Событие» в Заволжском районе г. Ульяновска». Рекогносцировочный шурф 2. Дальний план. Вид с Ю.

Илл. 37. Объект «Жилой квартал «Событие» в Заволжском районе г. Ульяновска». Рекогносцировочный шурф 2. Южная стенка. Вид с С.

Илл. 38. Объект «Жилой квартал «Событие» в Заволжском районе г. Ульяновска». Рекогносцировочный шурф 2. Рекультивация. Вид с Ю.

Илл. 39. Объект «Жилой квартал «Событие» в Заволжском районе г. Ульяновска». Рекогносцировочный шурф 3. Место закладки. Вид с Ю.

Илл. 40. Объект «Жилой квартал «Событие» в Заволжском районе г. Ульяновска». Рекогносцировочный шурф 3. Дальний план. Вид с Ю.

Илл. 41. Объект «Жилой квартал «Событие» в Заволжском районе г. Ульяновска». Рекогносцировочный шурф 3. Южная стенка. Вид с С.

Илл. 42. Объект «Жилой квартал «Событие» в Заволжском районе г. Ульяновска». Рекогносцировочный шурф 3. Рекультивация. Вид с Ю.

Илл. 43. Объект «Жилой квартал «Событие» в Заволжском районе г. Ульяновска». Рекогносцировочный шурф 4. Место закладки. Вид с Ю.

Илл. 44. Объект «Жилой квартал «Событие» в Заволжском районе г. Ульяновска». Рекогносцировочный шурф 4. Дальний план. Вид с Ю.

Илл. 45. Объект «Жилой квартал «Событие» в Заволжском районе г. Ульяновска». Рекогносцировочный шурф 4. Южная стенка. Вид с С.

Илл. 46. Объект «Жилой квартал «Событие» в Заволжском районе г. Ульяновска». Рекогносцировочный шурф 4. Рекультивация. Вид с Ю.

Илл. 47. Объект «Жилой квартал «Событие» в Заволжском районе г. Ульяновска». Рекогносцировочный шурф 5. Место закладки. Вид с Ю.

Илл. 48. Объект «Жилой квартал «Событие» в Заволжском районе г. Ульяновска». Рекогносцировочный шурф 5. Дальний план. Вид с Ю.

Илл. 49. Объект «Жилой квартал «Событие» в Заволжском районе г. Ульяновска». Рекогносцировочный шурф 5. Южная стенка. Вид с С.

Илл. 50. Объект «Жилой квартал «Событие» в Заволжском районе г. Ульяновска». Рекогносцировочный шурф 5. Рекультивация. Вид с Ю.

Илл. 51. Объект «Жилой квартал «Событие» в Заволжском районе г. Ульяновска». Рекогносцировочный шурф 6. Место закладки. Вид с Ю.

Илл. 52. Объект «Жилой квартал «Событие» в Заволжском районе г. Ульяновска». Рекогносцировочный шурф 6. Дальний план. Вид с Ю.

Илл. 53. Объект «Жилой квартал «Событие» в Заволжском районе г. Ульяновска». Рекогносцировочный шурф 6. Южная стенка. Вид с С.

Илл. 54. Объект «Жилой квартал «Событие» в Заволжском районе г. Ульяновска». Рекогносцировочный шурф 6. Рекультивация. Вид с Ю.

Министерство культуры Российской Федерации

# ОТКРЫТЫЙ ЛИСТ

**№ 3571-2023**

Настоящий открытый лист выдан:

***Шигаеву Валерию Николаевичу***

***паспорт 7315 № 141206***

(серия номер паспорта)

на право проведения археологических полевых работ

***на земельных участках под объекты «Строительство жилого многоквартирного дома/ г. Пенза, Добролюбова 1-й пр-д, д. 1Б» в г. Пензе Пензенской области; «Многоквартирный жилой дом со встроенными или пристроенными объектами социального и коммунально-бытового назначения и обслуживания населения, расположенный по адресу: Ульяновская область, г. Ульяновск, Ленинский район, ул. Федерации, д. 157»; «Жилой квартал «Событие» в Заволжском районе г. Ульяновска»; «Жилой комплекс «Новое поколение» в Засвияжском районе г. Ульяновска» в г. Ульяновске Ульяновской области; «Реконструкция Куйбышевского обводнительно-оросительного канала (2-я очередь)» в Хворостянском, Приволжском, Безенчукском, Красноармейском, Большеглушицком районах; «Малоэтажный жилой комплекс, состоящий из отдельно стоящих индивидуальных жилых домов» в п. Городцовка в Красноярском районе Самарской области.***

(место проведения археологических полевых работ)

На основании открытого листа

***Шигаев Валерий Николаевич***

(Ф.И.О)

имеет право производить следующие археологические полевые работы:

***археологические разведки с осуществлением локальных земляных работ на указанной территории в целях выявления объектов археологического наследия, уточнения сведений о них и планирования мероприятий по обеспечению их сохранности.***

Передоверие права на проведение археологических полевых работ по данному открытому листу другому лицу запрещается.

Срок действия открытого листа: с ***22 августа 2023 г.*** по ***26 декабря 2023 г.***

Дата принятия решения о предоставлении открытого листа: ***22 августа 2023 г.***

**Первый заместитель Министра** (заместитель) — (подпись) — **С.Г.Обрывалин** (Ф.И.О.)

Дата ***22 августа 2023 г.*** М.П.

032671